DETALHE TIPICO
SINALIZAÇAO VERTICAL

INDICAÇAO DE RUA

Sem Escala

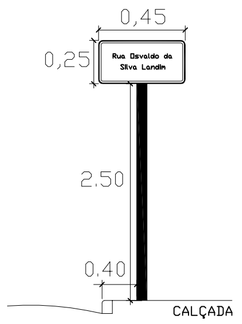

DETALHE TIPICO
SINALIZAÇAO VERTICAL

INDICAÇAO DE TRAVESSIA DE PEDESTRES

Sem Escala

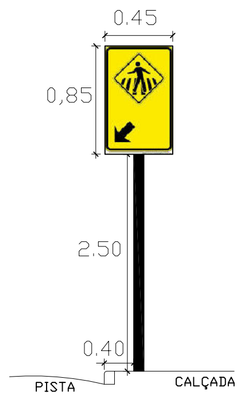

PLACAS DE SINALIZAÇÃO DE TRÂNSITO

CÓDIGO	SIMBOLO COM FORMA E COR	SIGNIFICADO	APLICAÇÃO	CONFECÇÃO	QTDE (UN)	QTDE (M2)
–	Avenida São Paulo	NOME E NÚMERO	PLACA INDICATIVA DE LOGRADOURO PÚBLICO	PLACA ESMALTADA FIXADA EM BALISA VERTICAL. DIMENSÕES: 45X25CM.	02 UNID.	–
–		PLACA DE ADVERTÊNCIA	ADVERTÊNCIA DE TRAVESSIA DE PEDESTRES	CHAPA 16, PINTADA E ADESIVADA COM ADESIVO REFLETIVO DIMENSÕES: 45X85CM.	08 UNID.	3.06 M2
–	40 Km/h	PLACA DE REGULAMENTAÇÃO	VELOCIDADE MÁXIMA PERMITIDA	CHAPA 16, PINTADA E ADESIVADA COM ADESIVO REFLETIVO DIMENSÕES: DIÂMETRO 40CM.	02 UNID.	0.25 M2

DETALHE SINALIZAÇÃO HORIZONTAL
SEM ESCALA

FAIXA DE PEDESTRE E RETENÇÃO DE VEÍCULOS

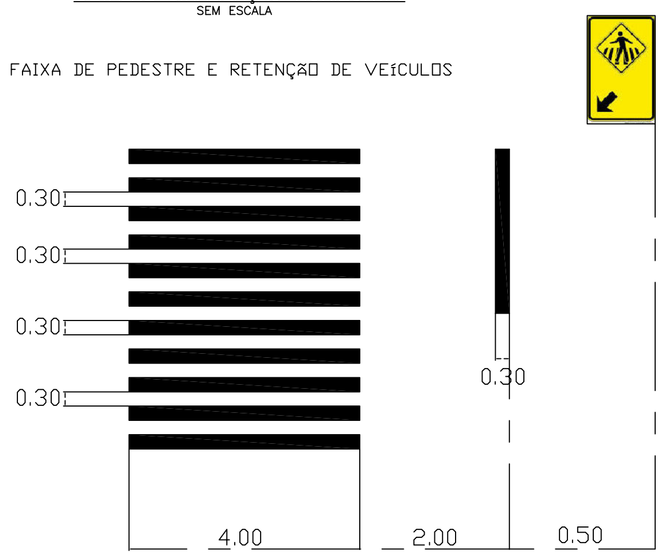

RAMPA NBR9050 MODELO "D"
SEM ESCALA

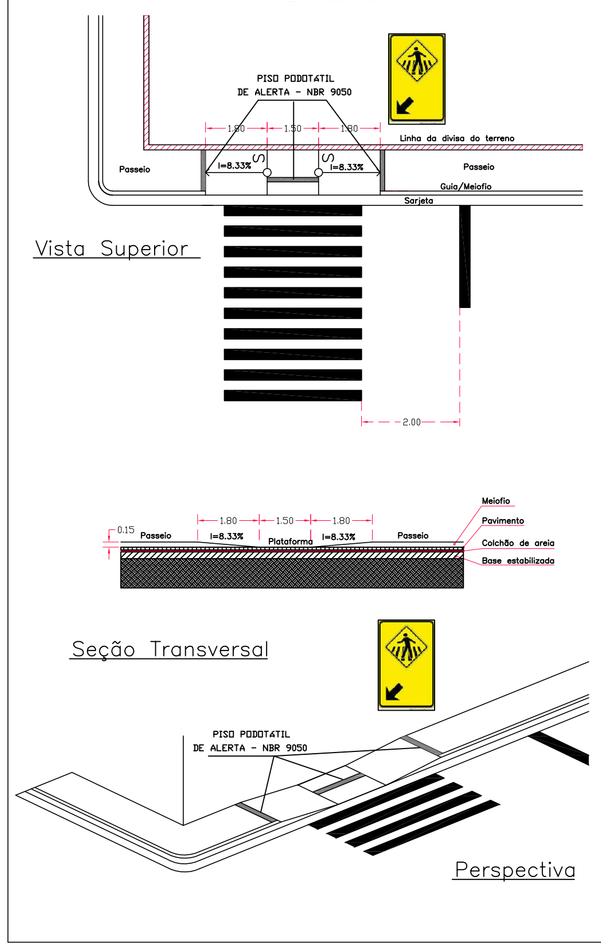

DETALHE DA RELOCAÇÃO DO POSTEAMENTO
SEM ESCALA

DETALHE DO POSTEAMENTO EXISTENTE
SEM ESCALA

– DIMENSÕES DA BASE:

POSTE DE CONCRETO DUPLO "T"

ESPECIFICAÇÕES TÉCNICAS:

– COMPRIMENTO = 7,50M
– RESISTÊNCIA = 300daN
– TOPO = A=12CM – BASE=10CM
– BASE = A=24CM – BASE=17CM

LEGENDA – RELOCAÇÃO DE POSTES

LOCAÇÃO DO POSTE EXISTENTE

POSTE RELOCADO DE ACORDO COM O ALINHAMENTO DA VIA

NOTA TÉCNICA

NA RELOCAÇÃO DO POSTEAMENTO, DE FORMA QUE NÃO COMPROMETA A ACESSIBILIDADE, DEVERÁ NOS PASSEIOS MANTER A LARGURA MÍNIMA LIVRE DE 90CM.

PROJETO DE SINALIZAÇÃO
1:500

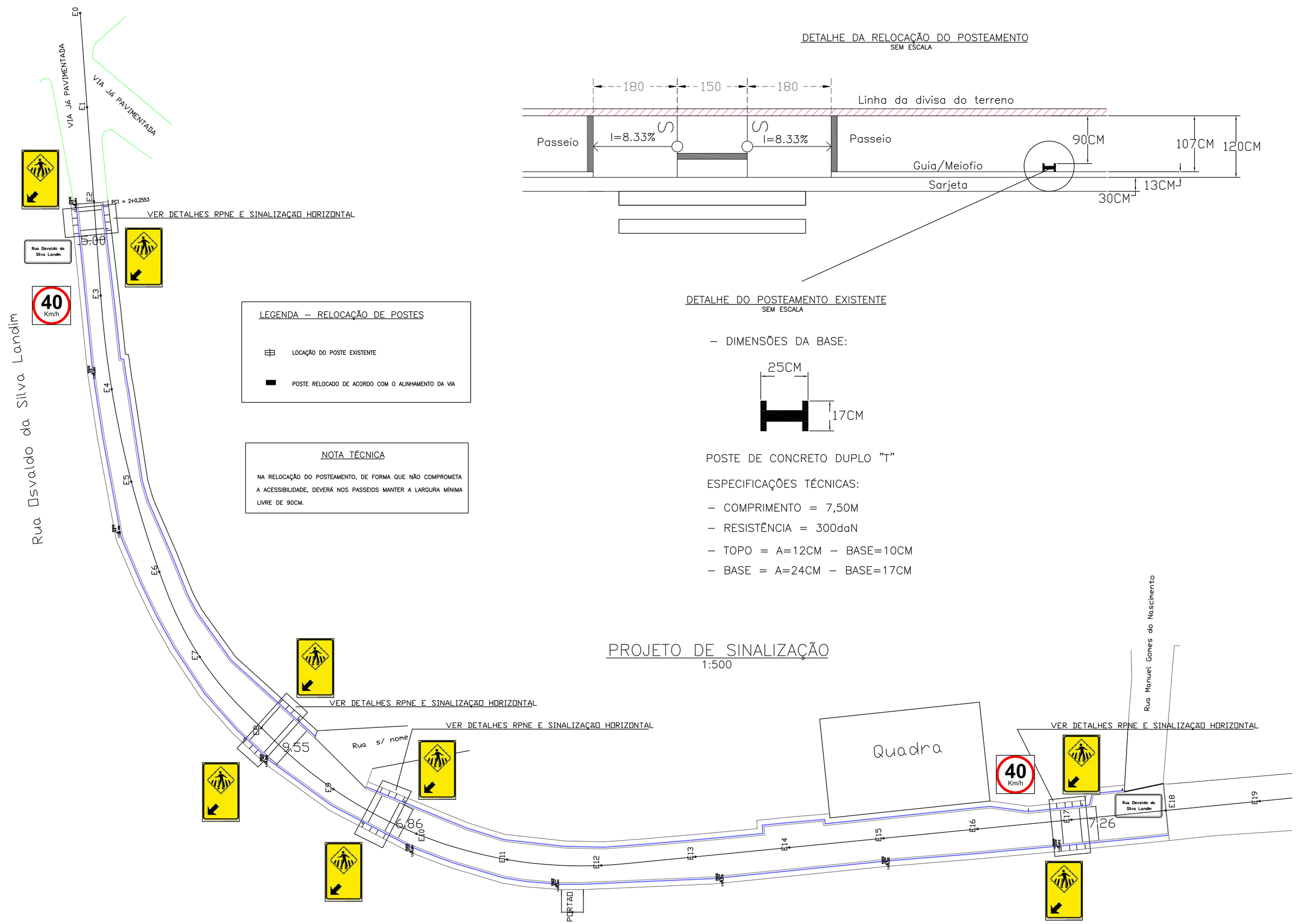

ANEXO IX – PROJETO CIVIL

FOLHA Nº: 07/08

PROJETO DE SINALIZAÇÃO, ACESSIBILIDADE E DETALHES

OBJETO/APELIDO: PAVIMENTAÇÃO DE VIAS URBANAS
LOCAL: RUA OSVALDO DA SILVA LANDIM, BAIRRO VILA FORMOSA, BOM JARDIM DE MINAS
Nº DA OPERAÇÃO: 1059590-66 - Nº SICONV 875698
ART Nº5.193.325
PROPONENTE/TOMADOR: PREFEITURA MUNICIPAL DE BOM JARDIM DE MINAS - MG
CNPJ Nº18.684.217/0001-23
END. CORRESP: AV. DOM SIVÉRIO, Nº179 - CENTRO
BOM JARDIM DE MINAS-MG - 37.310-000
e-mail: gabinete@bomjardimdeminas.mg.gov.br - TEL: (035)3292-1601

DATA: 16/04/2019
ESCALAS: INDICADAS
FORMATO: A1
AutoCAD: CLIFFORD
REVISÃO: 09/03/2020

ÁREAS (m2)	ASSINATURAS
TUBO CONCRETO SIMPES PB Ø300MM = 52.00ML TUBO CONCRETO SIMPES PB Ø400MM = 193.00ML TUBO CONCRETO SIMPES PB Ø600MM = 185.00ML CAIXA RALO = 13 UNID. POÇO DE INSPEÇÃO = 01 UNID. MEIO-FIOS PRÉ-MOLDADOS = 661.34ML SARJETAS MOLDADAS "IN LOCO" = 611.33ML CALÇAMENTO = 2.397.02M2 PASSEIOS = 665.89M2 = 39.95M3 TOTAL DE PAVIMENTAÇÃO = 3.051.66M2 PROJETO DE SINALIZAÇÃO = 01 UNID. PROJETO DE ACESSIBILIDADE = 01 UNID. REGULARIZAÇÃO DO CALÇAMENTO = 2.668.95M2 REGULARIZAÇÃO DOS PASSEIOS = 654.54M2 ÁREA TOTAL DA INTERVENÇÃO = 3.323.49M2	PROPONENTE/TOMADOR: SÉRGIO MARTINS PREFEITO MUNICIPAL PREFEITURA MUNICIPAL DE BOM JARDIM DE MINAS-MG ENGº R.T. CLIFFORD PETERLE REZENDE ENGENHEIRO CIVIL – CREAMG Nº56.477/D R. T. PREFEITURA MUNICIPAL DE BOM JARDIM DE MINAS-MG

IMPORTANTE:

LOCALIZAÇÃO PRANCHA 01/08

DESPACHOS DA P.M.B.J.M.